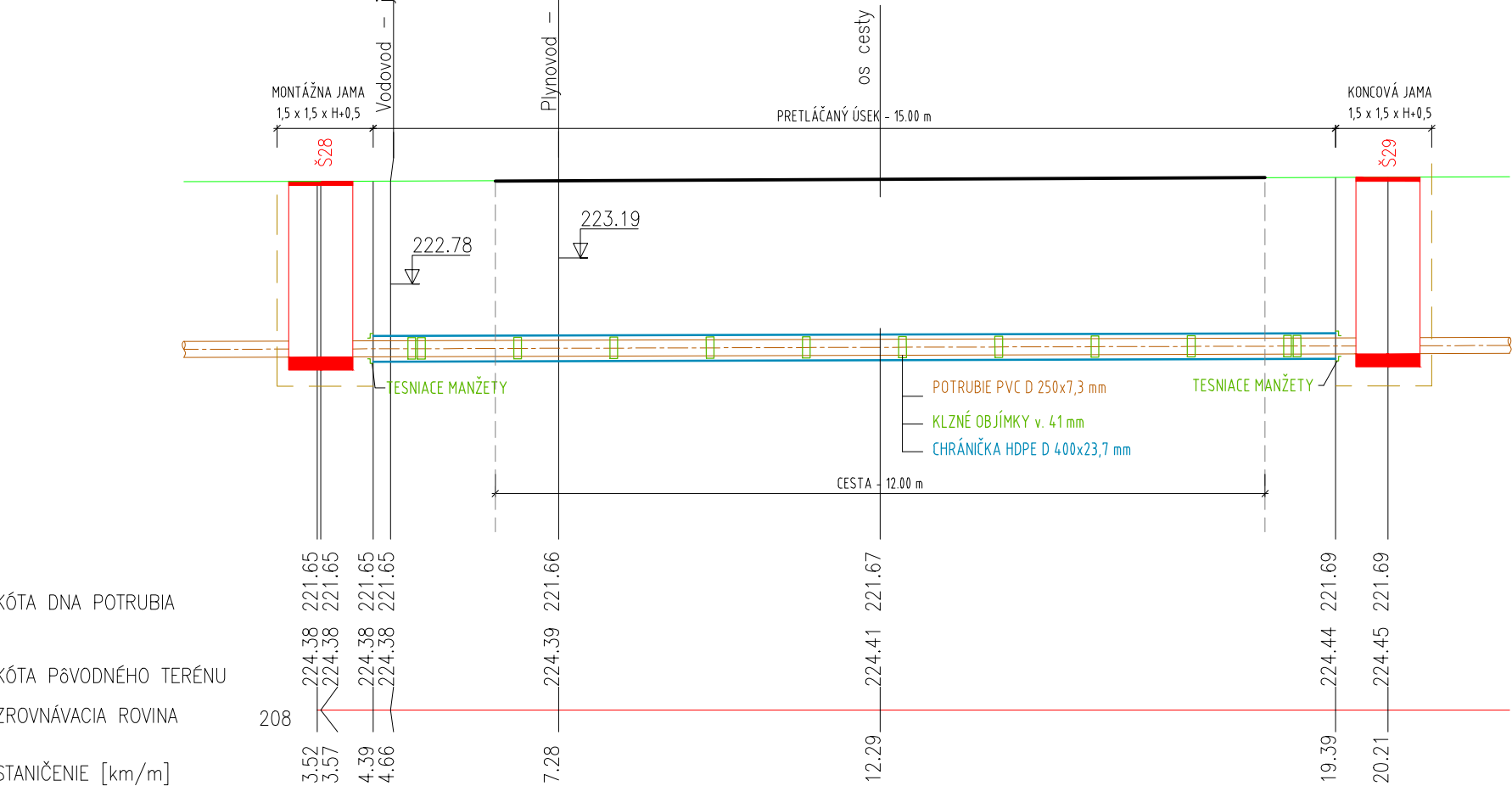


KRIŽOVANIE CESTY č. 2 – PODCHOD PRETLÁČANÍM

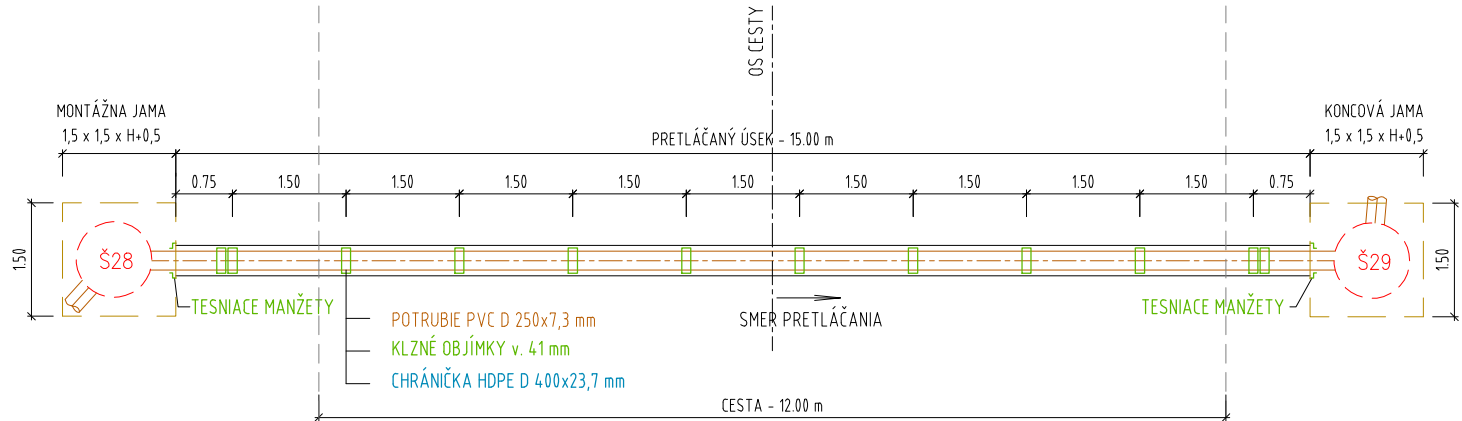
Stoka “A” – km 0,70439-0,71939
Cesta I/20

POZDLŽNY REZ

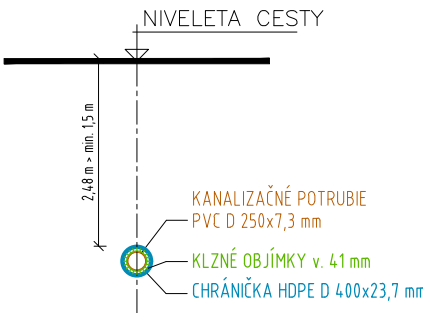
MIERKA 1:100/100



PÔDORYS



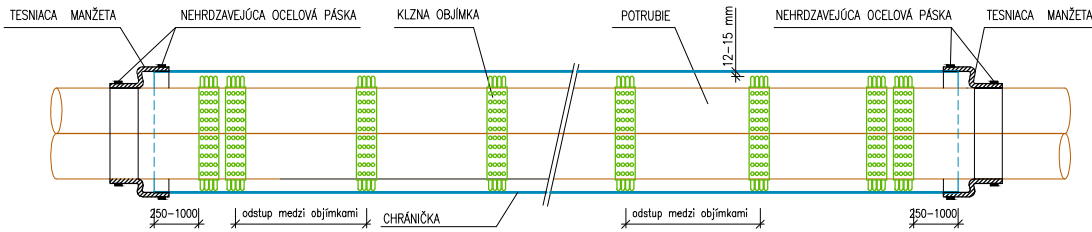
PRIEČNY REZ



POZNÁMKA:

- MONTÁŽNE A KONCOVÉ JAMY BUĐÚ ZAPAŽENÉ
- MIESTA KRIŽOVANIA MUSIA BYŤ OZNAČENÉ SVETELNÝMI SIGNÁLMI A PRÍSLUŠNÝMI PRENOSNÝMI DOPRAVNÝMI ZNAČKAMI (NA CESTE SA PRACUJE, ZNÍŽENIE RÝCHLOSTI A POD.)
- MONTÁŽNE A KONCOVÉ JAMY BUĐÚ CHRÁNENÉ DREVENÝM RESP. ŽELEZNÝM PRENOSNÝM ZÁBRADLÍM
- PODZEMNÉ VEDENIA SÚ ZAKRESLENÉ ORIENTAČNE V PRÍSLUŠNEJ SITUÁCII A PRED ZAČATÍM PRÁC JE NUTNÉ ICH PRESNE VYTÝČIŤ
- MINIMÁLNE KRYTIE CHRÁNIČKY OD POVRCHU CESTY JE 1,5 m V ZMYSLE STN 75 6230

KONŠTRUKČNÉ USPORIADANIE POTRUBIA V CHRÁNIČKE



VÝŠKOVÝ SYSTÉM: BpV

UPOZORNENIE !!!
PRED ZAHÁJENÍM VÝKOPOVÝCH PRÁC
VYTÝČIŤ PODZEMNÉ VEDENIA

VodoKap - SK, s.r.o.

080 01 PREŠOV, JARKOVÁ 28, tel. 0905494527

DOKUMENTÁCIA PRE STAVEBNÉ POVOLENIE

Kopírovanie a použitie pre iné účely môže byť len so súhlasom autora.

SADA č.: 1 2 3 4 5 6

STAVEBNÍK:	Obec Drienovská Nová Ves		SPRACOVATEL: VodoKap-SK, s.r.o. Vykonávanie odbornej činnosti vo výstavbe: projektovanie vodohospodárskych stavieb
MIESTO STAVBY:	Drienovská Nová Ves	HL. INŽ. PROJEKTU:	
OKRES:	Prešov	ZODP. PROJEKTANT:	
KLASIFIKÁCIA STAVBY:	2223	VYPRACOVAL:	
STAVBA:			ČÍSLO ZÁKAZKY:
Obec Drienovská Nová Ves - kanalizácia, I.etapa			639/2025
			DÁTUM:
			12.2025
STAVEBNÝ OBJEKT:			FORMÁT:
SO 01 Splašková stoková sieť			A4
			PROJEKTOVÁ DOKUMENTÁCIA:
PRÍLOHA:			DSP
KRIŽOVANIE CESTY č. 2 – stoka “A”, podchod pretláčaním			MIERKA:
			1:100
			ČÍSLO PRÍLOHY:
			25